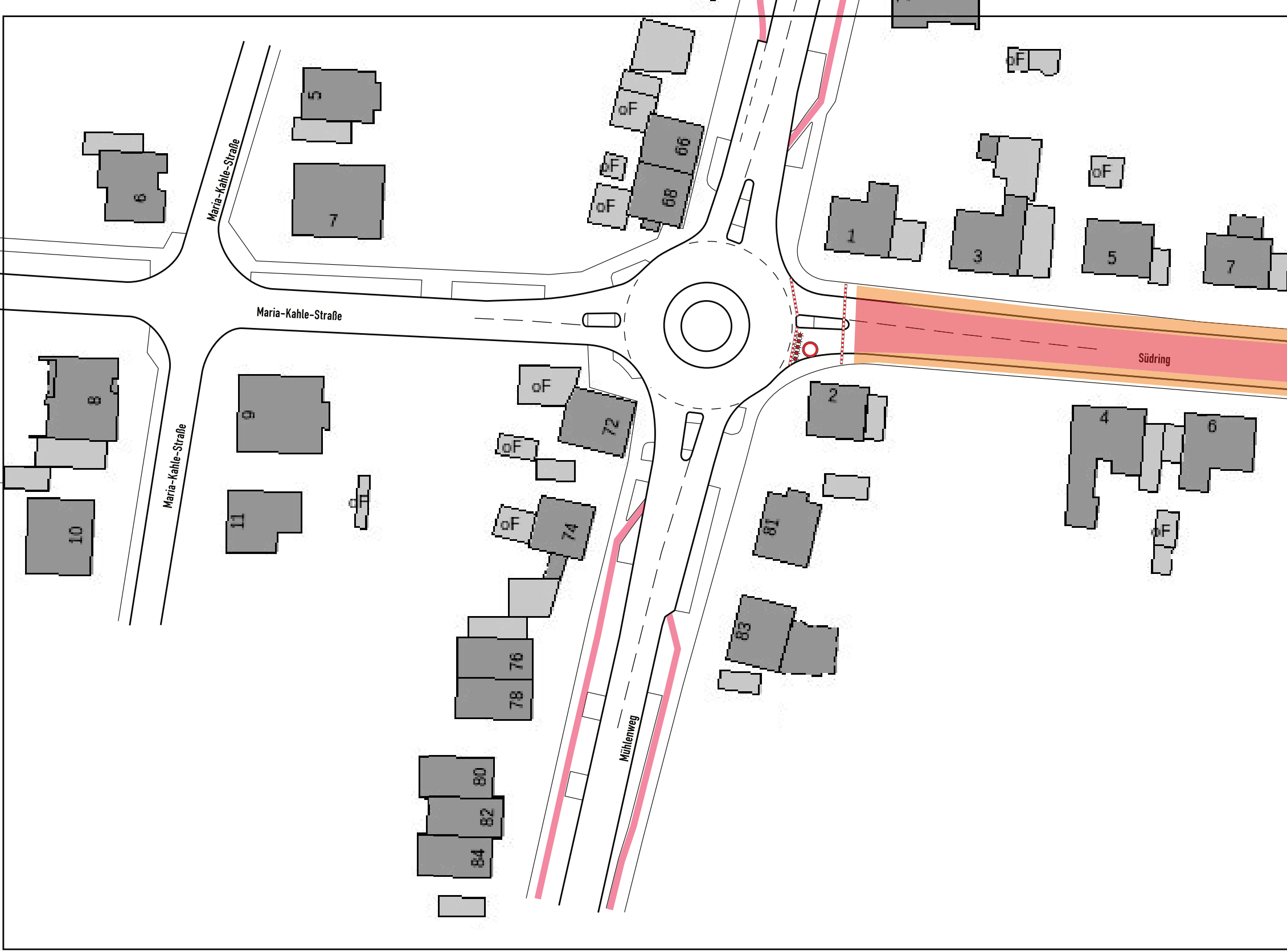
5
6
7
oF
66
oF
oF
68
Maria-Kahle-Straße
oF
oF
1
3
5
7
Maria-Kahle-Straße
Südring
8
9
oF
72
2
4
6
oF
Maria-Kahle-Straße
oF
11
oF
oF
74
81
oF
10
76
78
83
Mühlenweg
80
82
84

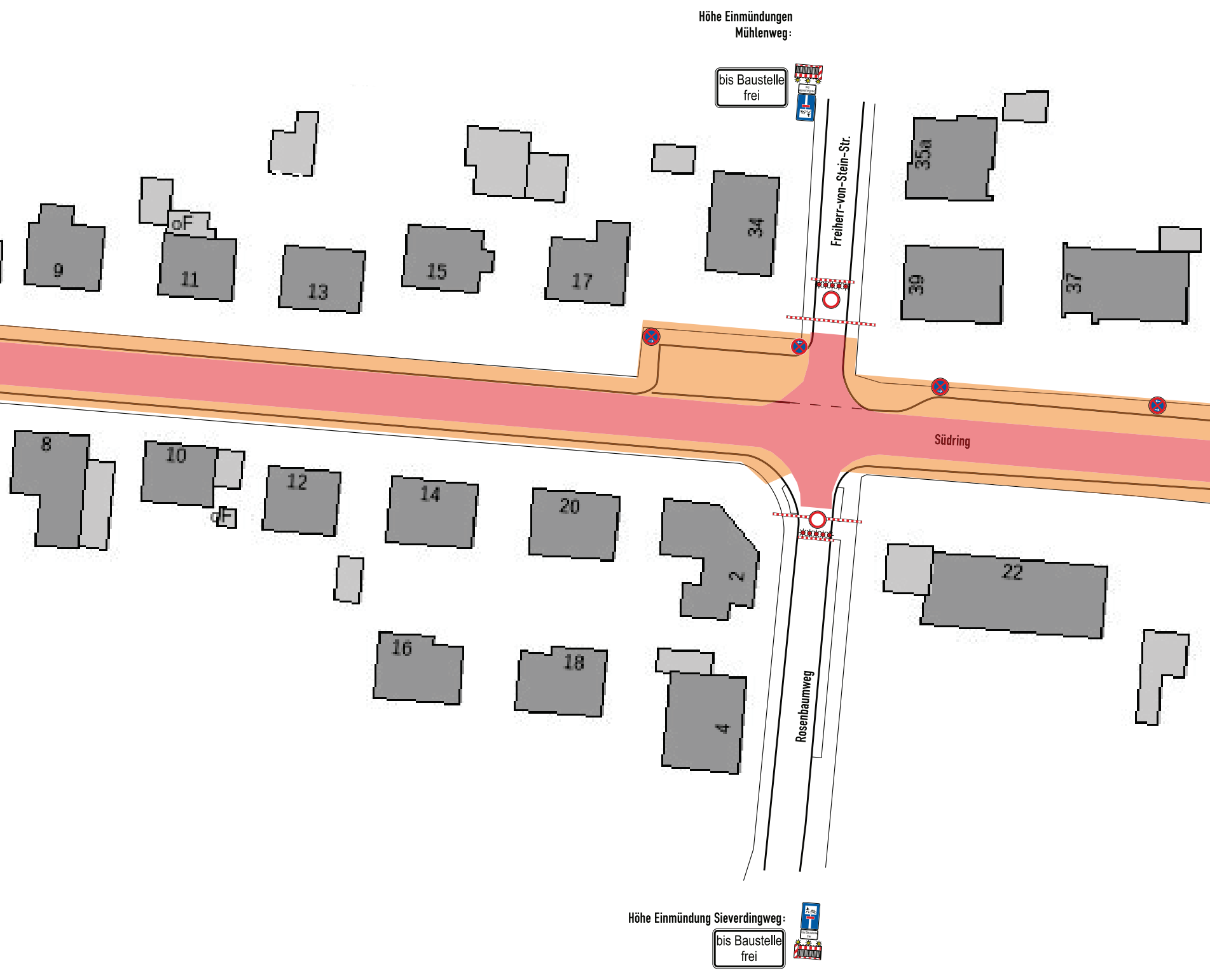
Höhe Einmündungen
Mühlenweg:
bis Baustelle
frei
Freiherr-von-Stein-Str.
35a
34
39
37
9
oF
11
13
15
17
Südring
8
10
oF
12
14
20
2
22
16
18
4
Rosenbaumweg
Höhe Einmündung Sieverdingweg:
bis Baustelle
frei

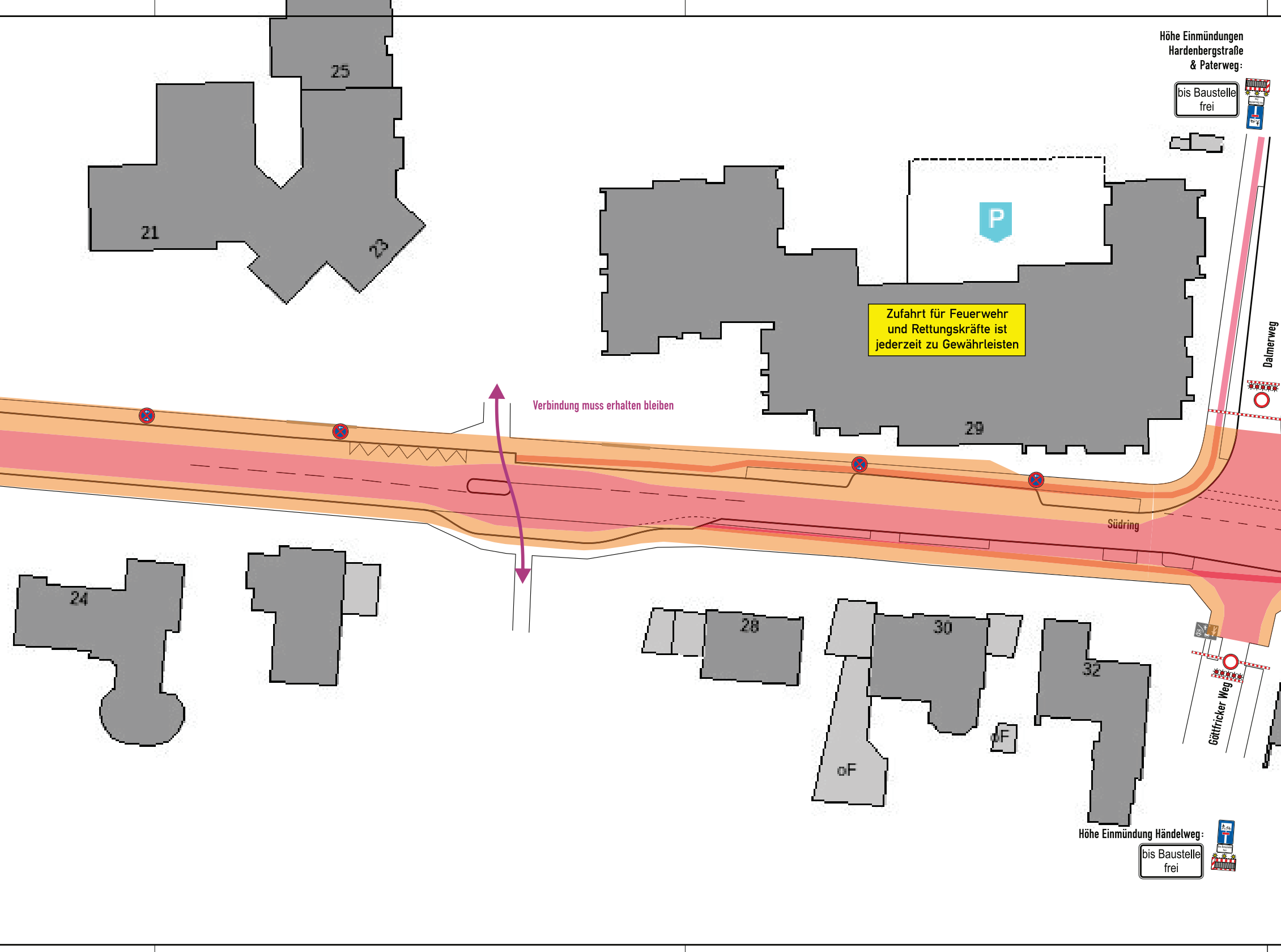
Höhe Einmündungen
Hardenbergstraße
& Paterweg:
bis Baustelle frei
25
21
23
P
Zufahrt für Feuerwehr und Rettungskräfte ist jederzeit zu Gewährleisten
Dalmerweg
Verbindung muss erhalten bleiben
29
Südring
24
28
30
32
oF
oF
Göttfricker Weg
Höhe Einmündung Händelweg:
bis Baustelle frei

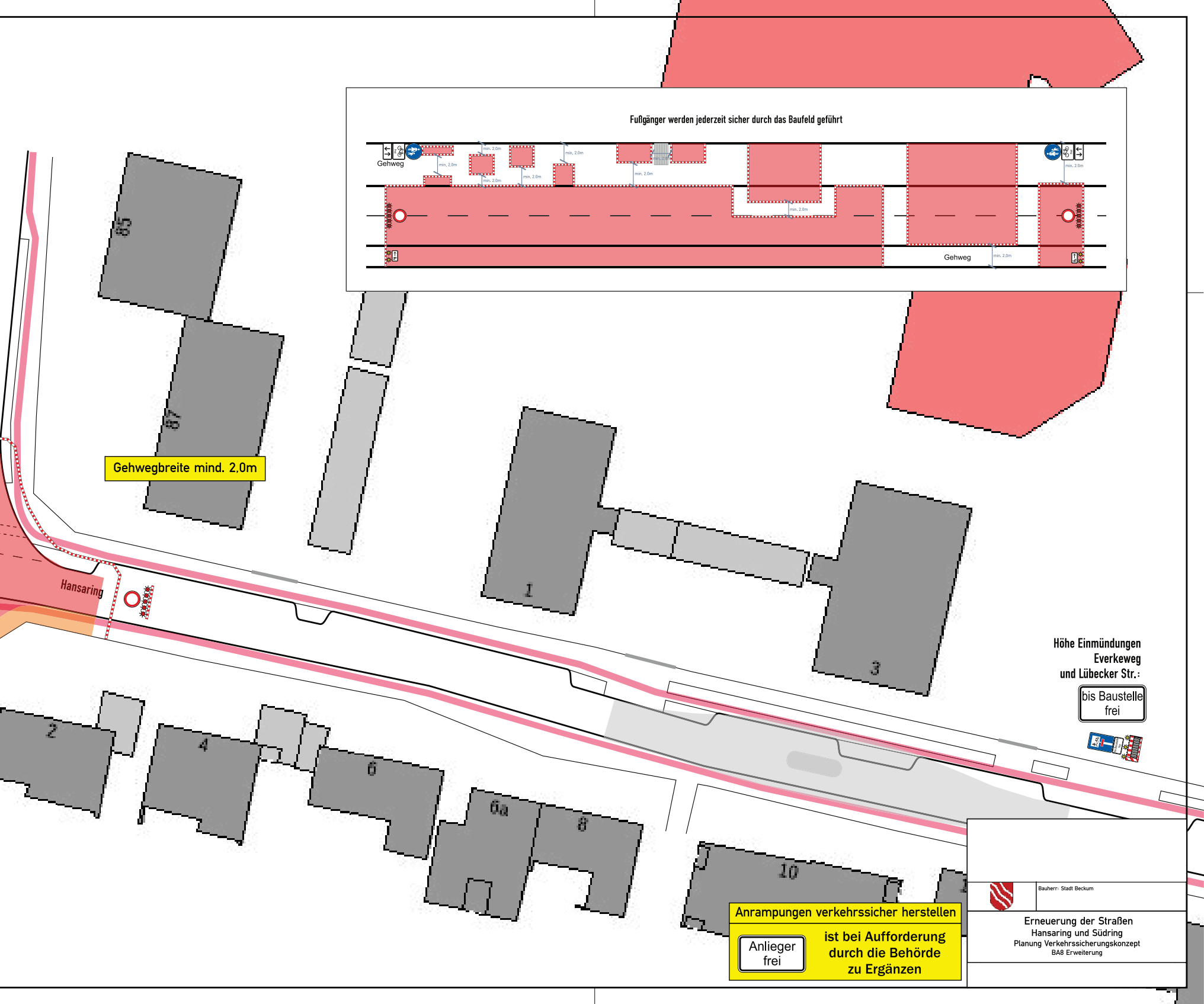
Fußgänger werden jederzeit sicher durch das Baufeld geführt
Gehweg
min. 2,0m
min. 2,0m
min. 2,0m
min. 2,0m
min. 2,0m
min. 2,0m
min. 2,0m
min. 2,0m
min. 2,0m
Gehweg
85
87
1
3
2
4
6
6a
8
10
Hansaring

Gehwegbreite mind. 2,0m

Höhe Einmündungen
Everkeweg
und Lübecker Str.:

bis Baustelle
frei

Anrampungen verkehrssicher herstellen

Anlieger
frei

ist bei Aufforderung
durch die Behörde
zu Ergänzen

Bauherr: Stadt Beckum

Erneuerung der Straßen
Hansaring und Südring
Planung Verkehrssicherungskonzept
BA8 Erweiterung